

Saint-Victor-sur-Arlanc) demanda qu'une commanderie antonienne s'installe à Saint-Victor. Ces moines portant un manteau noir avec un tau bleu sur la poitrine, furent jusqu'à soixante pour faire fonctionner l'hôpital qui jouxtait l'église. Cette commanderie était très importante puisqu'un commandeur au XV<sup>e</sup> siècle était également commandeur de Pise.

L'ordre des Antonins fut fondé en 1095 suite à la guérison du fils d'un noble dauphinois frappé du « mal des ardents » en apposant les reliques de Saint-Antoine. Les antonins ou hospitaliers de Saint-Antoine s'organisèrent en commanderie et administrèrent des hôpitaux (400 en Europe). Ils soignaient les atteintes du « feu de Saint-Antoine », pratiquaient des amputations, utilisaient un « Saint-Vinage » et des onguents.

Le mal des Ardents ou Feu de Saint-Antoine : sa nature provient de l'ergotisme du seigle; ce parasite se développe spécifiquement sur le seigle en particulier lorsque celui-ci pousse sur des terres humides ou fraîchement défrichées; Les populations qui se nourrissent de pain de seigle ergoté développent une pathologie dont la gangrène et les convulsions. Visite commentée l'après-midi de 14 h à 19 h par M. Perrin.

**Musée de la radio**

700 postes de TSF « les années 30 » français et étrangers en état de marche. Visite commentée de l'histoire de la Radio : 10 F/personne. Ouvert tous les après-midi de 14 h à 19 h.

Tél. 04 71 03 34 25 - Fax 04 71 03 36 77.

**Jardin des Nielles**

Prévoyez une étape à Cheyrac au jardin des Nielles et des senteurs. Une étape du bien-être et de la forme chez M. Nugier, qui vous fera partager sa passion de la nature. Au milieu

des champs de menthe et autres mélisses, découverte de la collection : fleurs rares, espèces menacées, feuilles mortelles... Visite de l'atelier : préparation, séchage, conditionnement des plantes aromatiques et médicinales. Visite de l'alambic. Au rayon vente, faites vos provisions de douceurs, de soleil et de vitalité : plantes médicinales, condimentaires, thés pour enfants, eaux florales, huiles essentielles en agrobiologie, garanties pures et naturelles ; huiles de massage, crèmes de beauté de haute qualité. Utilisées depuis la nuit des temps, les plantes nous ouvrent aujourd'hui des perspectives modernes et naturelles pour notre santé et notre équilibre.

Tous renseignements à la mairie : Tél. 04 71 03 25 40.



Vétériste dans l'effort, 474 m de dénivelé !



**DÉPART : SAINT-VICTOR-SUR-ARLANC**

Longueur : 10 km.  
Altitude minimale : 738 m.  
Altitude maximale : 1 035 m.  
Niveau : Difficile.

**DÉPART : SAINT-VICTOR-SUR-ARLANC**

Longueur : 10,850 km.  
Altitude minimale : 670 m.  
Altitude maximale : 1 032 m.  
Niveau : Très difficile.

**DÉPART : SAINT-VICTOR-SUR-ARLANC**

Longueur : 6,800 km.  
Altitude minimale : 945 m.  
Altitude maximale : 1 005 m.  
Niveau : Facile.

N°17

N°18

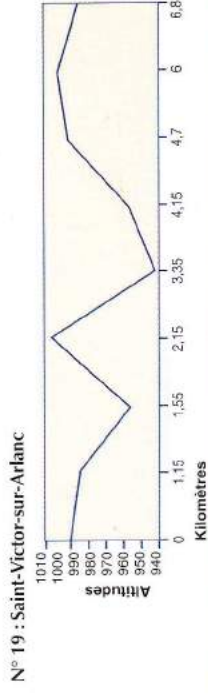

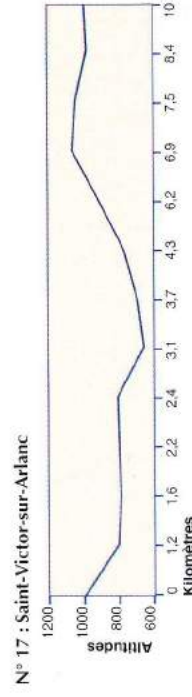
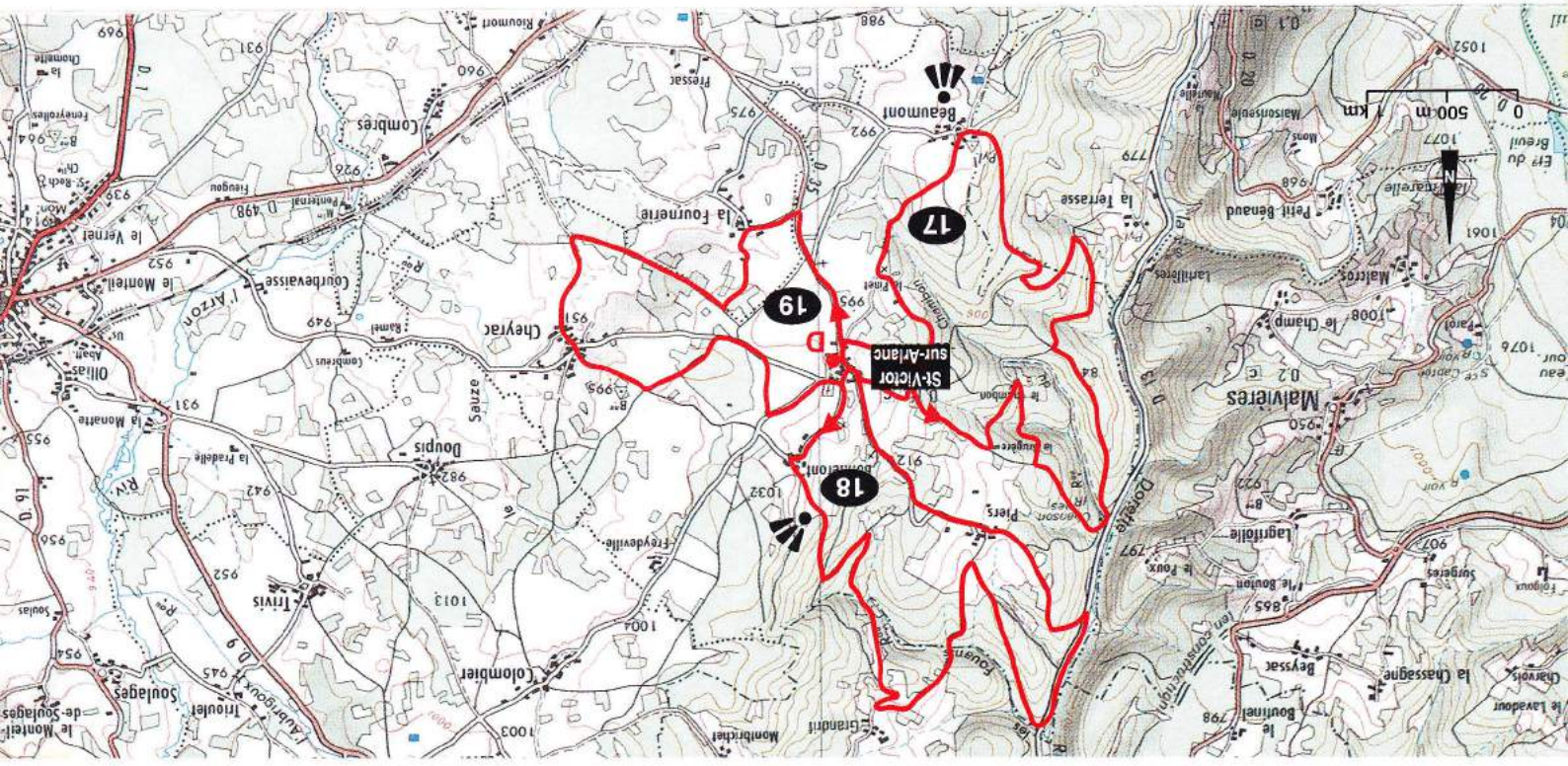
N°19

Cartes IGN 1:50 000 n° 2733 et 2734  
© IGN - Paris 1991. Autorisation n° 50-9060

© Communauté de Communes du Pays de Craponne pour la maquette du document.

Reproduction interdite sous quelque procédé que ce soit.  
9966 - Editions Pastre - 43230 Chavaniac-Latayette - Tél. : 04 71 77 52 02





**Circuit** **N° 17 : Départ mairie Saint-Victor-sur-Arlanc**

Rejoindre le centre du bourg, prendre sur la gauche le village de Piers et prendre le premier chemin sur la gauche, balisage marron, n° 17 rouge.

**Bonne route**

**Circuit** **N° 18 : Départ mairie Saint-Victor-sur-Arlanc**

Rejoindre le bourg et prendre la petite route qui mène au village de Bonnefond. Prendre le premier chemin sur la gauche, direction Piers (calvaire). Balisage marron n° 18 noir.

**Bonne route**

**Circuit** **N° 19 : Départ mairie Saint-Victor-sur-Arlanc**

Prendre la route direction de Jullianges D 35 et première petite route à gauche qui vous mènera à la Fournerie et suivre le balisage marron n° 19 bleu.

**Bonne route**

## A voir - A savoir

**Beaumont**

Super point de vue à Beaumont sur la vallée d'Ambert. Eglise romane la plus ancienne du canton IX<sup>e</sup> siècle, classée monument historique. C'est au XII<sup>e</sup> siècle que le Seigneur de Beaumont (commune de