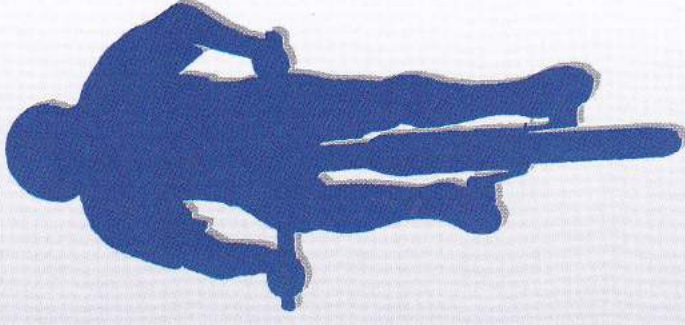


**Coulée de lave**

Le spectacle semble irréel et pourtant il s'étale là, sous nos yeux incroyables. Au détour du circuit prenez le temps d'admirer le paysage et laissez-vous guider par la table d'orientation. Site classé et patrimoine exceptionnel, l'étonnante « coulée de lave » est une rivière de blocs de pierre qui dégringolent par milliers, il y a au moins deux millions d'années.



Coulée de lave à Saint-Julien-d'Ance



**N°15**

**DÉPART : SAINT-JULIEN-D'ANCE**

Longueur : 10,200 km.  
Altitude minimale : 783 m.  
Altitude maximale : 931 m.  
Niveau : Difficile.

**N°16**

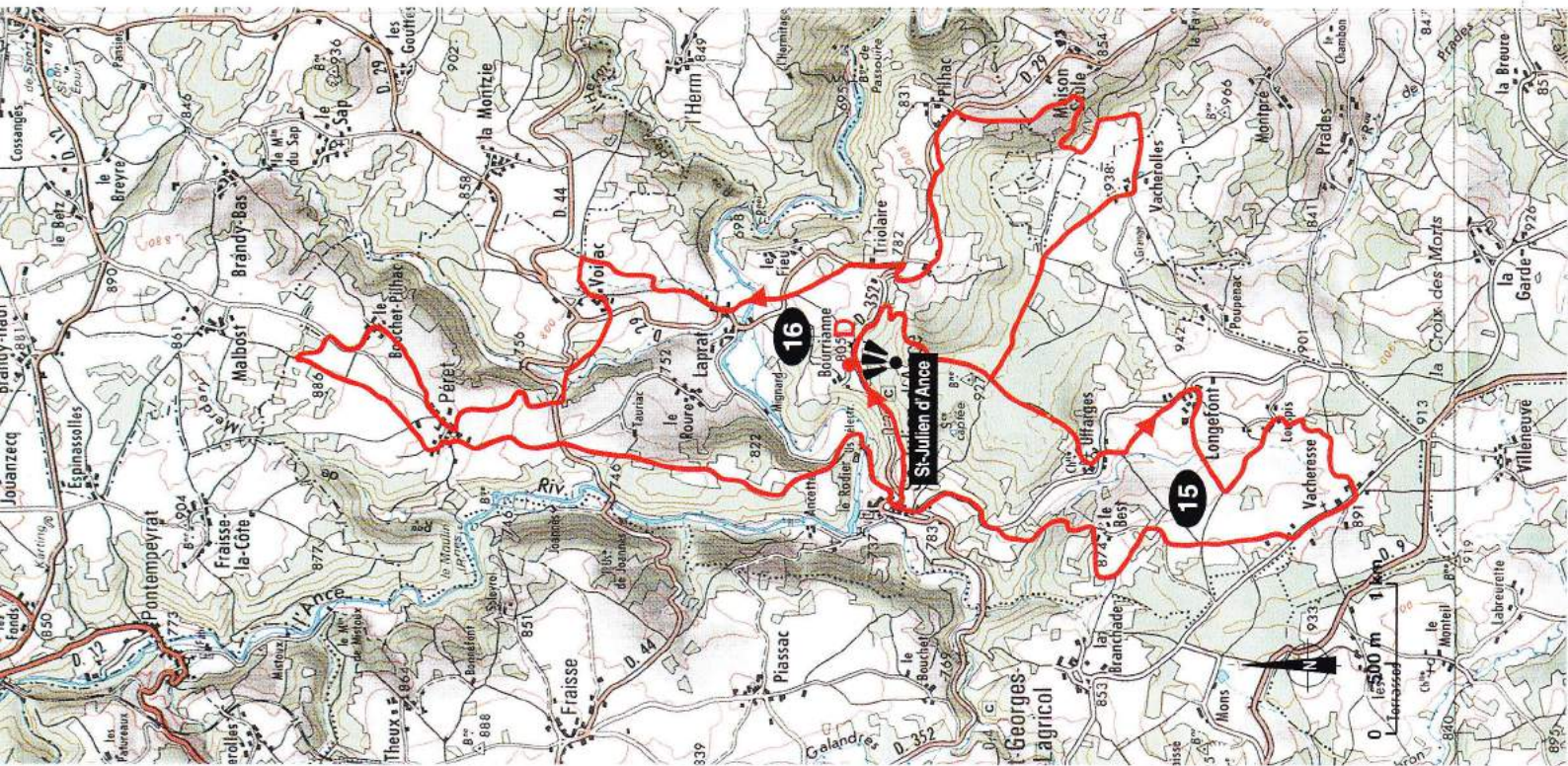
**DÉPART : SAINT-JULIEN-D'ANCE**

Longueur : 18,700 km.  
Altitude minimale : 710 m.  
Altitude maximale : 935 m.  
Niveau : Très difficile.


Cartes IGN 1:50 000 n° 2733 et 2734  
© IGN - Paris 1991 Autorisation n° 50-9060

© Communauté de Communes du Pays de Craponne  
pour la maquette du document.

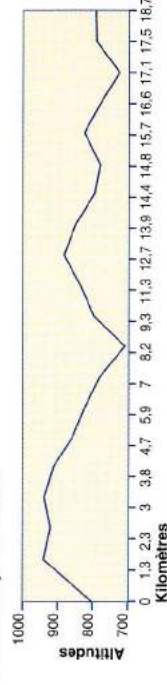
Reproduction interdite sous quelque procédé que ce soit.  
9966 - Editions Pastre - 43230 Chavaniac-Lalayette - Tél. : 04 71 77 52 02



N° 15 : Saint-Julien-d'Ance



N° 16 : Saint-Julien-d'Ance



**Circuit** **N° 15 : Départ point information coulée de lave**  
 Suivre balisage marron n° 15, rouge (face à la coulée de lave 150 m à gauche, bon courage).  
**Bonne** **Route**

**Circuit** **N° 16 : Départ point information coulée de lave**  
 Suivre balisage marron n° 16 noir (face à la coulée de lave 150 m à gauche).  
**Bonne** **Route**

## A voir - A savoir



Le Moulin d'Anchette, ce 1<sup>er</sup> moulin date de l'an 900. La famille SALANON exerce le métier de meunier depuis 1610, ce qui correspond à 18 générations. Visites guidées et commentées l'été par le CPIE. L'église et sa crypte classées du XII<sup>e</sup> siècle et ses très anciennes croix.