

Église romane

Église Romane du XIIe récemment rénovée ainsi que la mairie. Fouilles gallo romaines découvertes depuis une dizaine d'années au lieu-dit Marus.

Saint-Jean-d'Aubrigoux

Commune de 1780 ha, dont l'activité principale est l'agriculture traditionnelle, traversée par l'Aubrigoux, petit ruisseau idéal pour les amoureux de ce « sport-loisir » qu'est la pêche, qui va chemin faisant se jeter dans l'Arzon.

Le point culminant de la commune, 1 190 m, qui est aussi celui du canton, se trouve au « Suc de Bèze », grande forêt où l'on peut s'adonner à la randonnée et lorsque arrive l'automne, s'attarder à cueillir quelques champignons tels que cèpes ou girolles. Trois sentiers balisés traversent la commune permettant de pratiquer en toute tranquillité la randonnée, qu'elle soit VTT, pédestre ou équestre.


Les vacanciers pourront découvrir le bourg nouvellement aménagé avec ses fontaines remises en eau, l'église romane du XIIe siècle récemment rénovée et son porche original.

Les « fans » du petit patrimoine pourront quant à eux s'attarder sur les lavoirs de « Marus » et « Triouleyre » ou bien encore sur la chapelle de « Trivis », ouvrages restaurés ces dernières années.



Porche de l'église romane du XIIe siècle

Cartes IGN 1:50 000 n° 2733 et 2734
© IGN - Paris 1991 Autorisation n° 50-9060
© Communauté de Communes du Pays de Craponne pour la maquette du document.
Reproduction interdite sous quelque procédé que ce soit.
9966 - Editions Pastre - 43230 Chavaniac-Latayette - Tél. : 04 71 77 52 02



N°12

DÉPART : SAINT-JEAN-D'AUBRIGOUX

Longueur : 8,300 km.
Altitude minimale : 970 m.
Altitude maximale : 1 030 m.
Niveau : Facile.

N°13

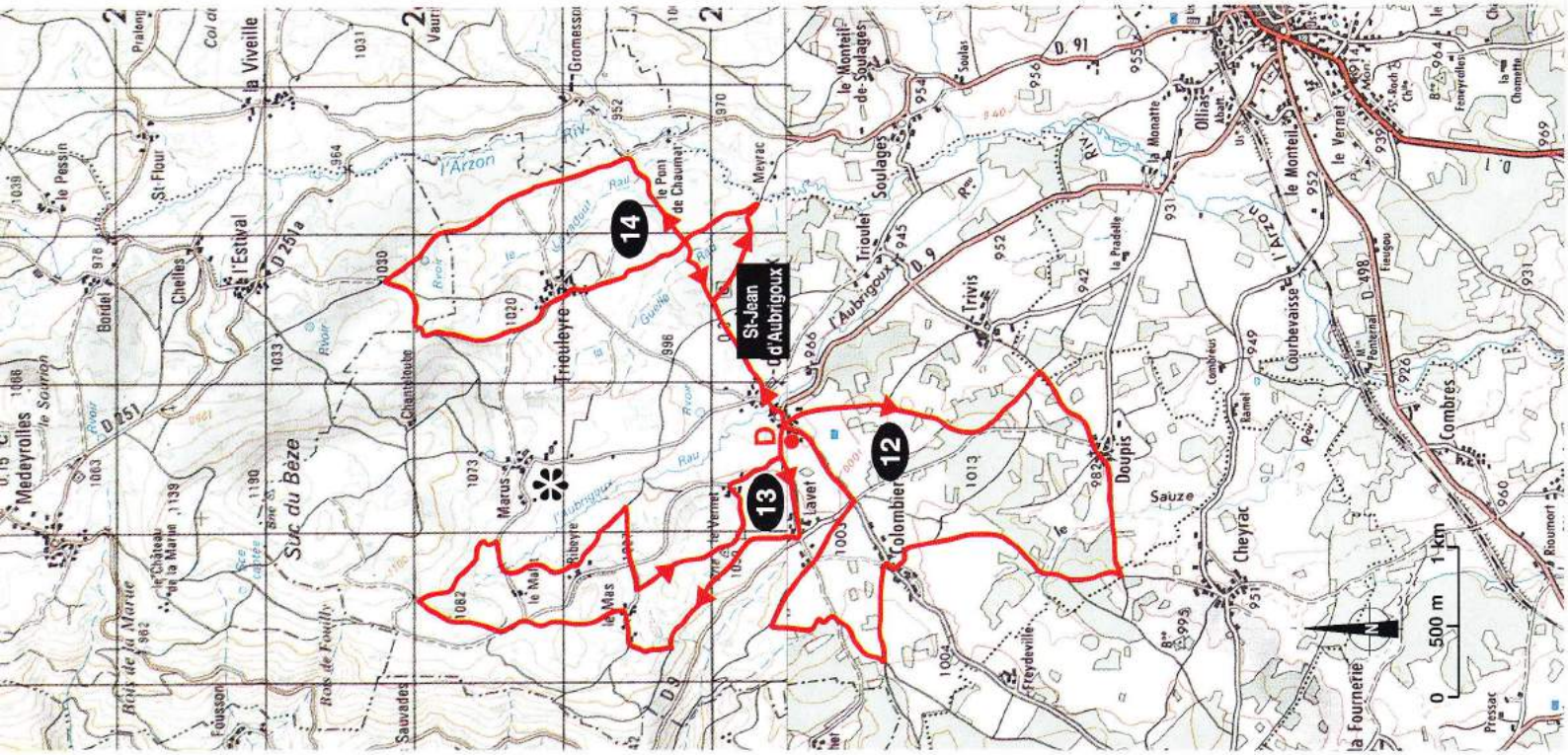
DÉPART : SAINT-JEAN-D'AUBRIGOUX

Longueur : 8,350 km.
Altitude minimale : 975 m.
Altitude maximale : 1 080 m.
Niveau : Facile.


N°14

DÉPART : SAINT-JEAN-D'AUBRIGOUX


Longueur : 7,600 km.
Altitude minimale : 950 m.
Altitude maximale : 1 030 m.
Niveau : Facile.




N° 12 : Saint-Jean-d'Aubrigoux



N° 13 : Saint-Jean-d'Aubrigoux



N° 14 : Saint-Jean-d'Aubrigoux



N° 12 : Départ ancienne école

Dans le bourg, prendre le chemin en direction de Douppis sur votre gauche et suivre le balisage marron n° 12 bleu.

Bonne

Circuit

N° 13 : Départ ancienne école

Remonter dans le bourg, prendre la direction de Lavet, faire environ 500 m, au carrefour prendre le chemin qui monte, balisage marron n° 13 bleu. Bon voyage.

Bonne

Circuit

N° 14 : Départ ancienne école

Tourner le dos à l'école, prendre le chemin, en face de vous (il passe près du cimetière), balisage marron n° 14, bleu facile.

Bonne

Circuit

A voir - A savoir

Dolmen

Sur le chemin de Saint-Jean-d'Aubrigoux à Douppis, se dresse une borne milliaire du III^e siècle (classée Section D N° 133). Le dolmen du Colombier ou pierre des Fades orne la campagne.