

Craponne-sur-Arzon

Craponne-sur-Arzon : située au carrefour de deux voies romaines, fortifiée au Moyen-Âge, vous offre ses rues pittoresques avec :

- son donjon roman du XII^e siècle,
- la Tour Pastourel,
- la fontaine Bardou, la fontaine du For,
- la rue des vouîtes,
- l'Hôtel de ville et son église du XV^e siècle.

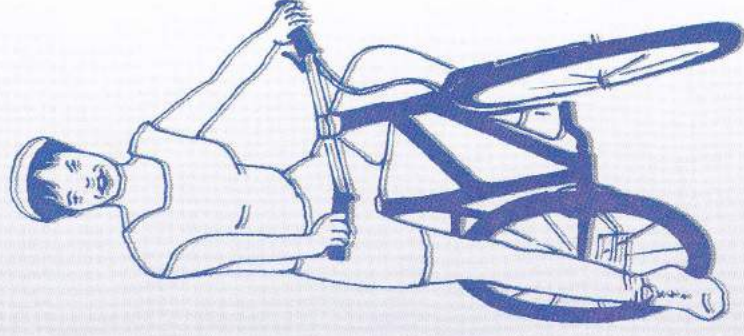


Fontaine place du For

Cartes IGN 1:50 000 n° 2733 et 2734
© IGN - Paris 1991 Autorisation n° 50-9060

© Communauté de Communes du Pays de Craponne
pour la maquette du document.

Reproduction interdite sous quelque procédé que ce soit.
9966 - Editions Pastre - 43230 Chavaniac-Latayette - Tél. : 04 71 77 52 02



DÉPART : CRAPONNE-SUR-ARZON

Longueur : 7,900 km.
Altitude minimale : 860 m.
Altitude maximale : 950 m.
Niveau : Facile.


N°6

DÉPART : CRAPONNE-SUR-ARZON

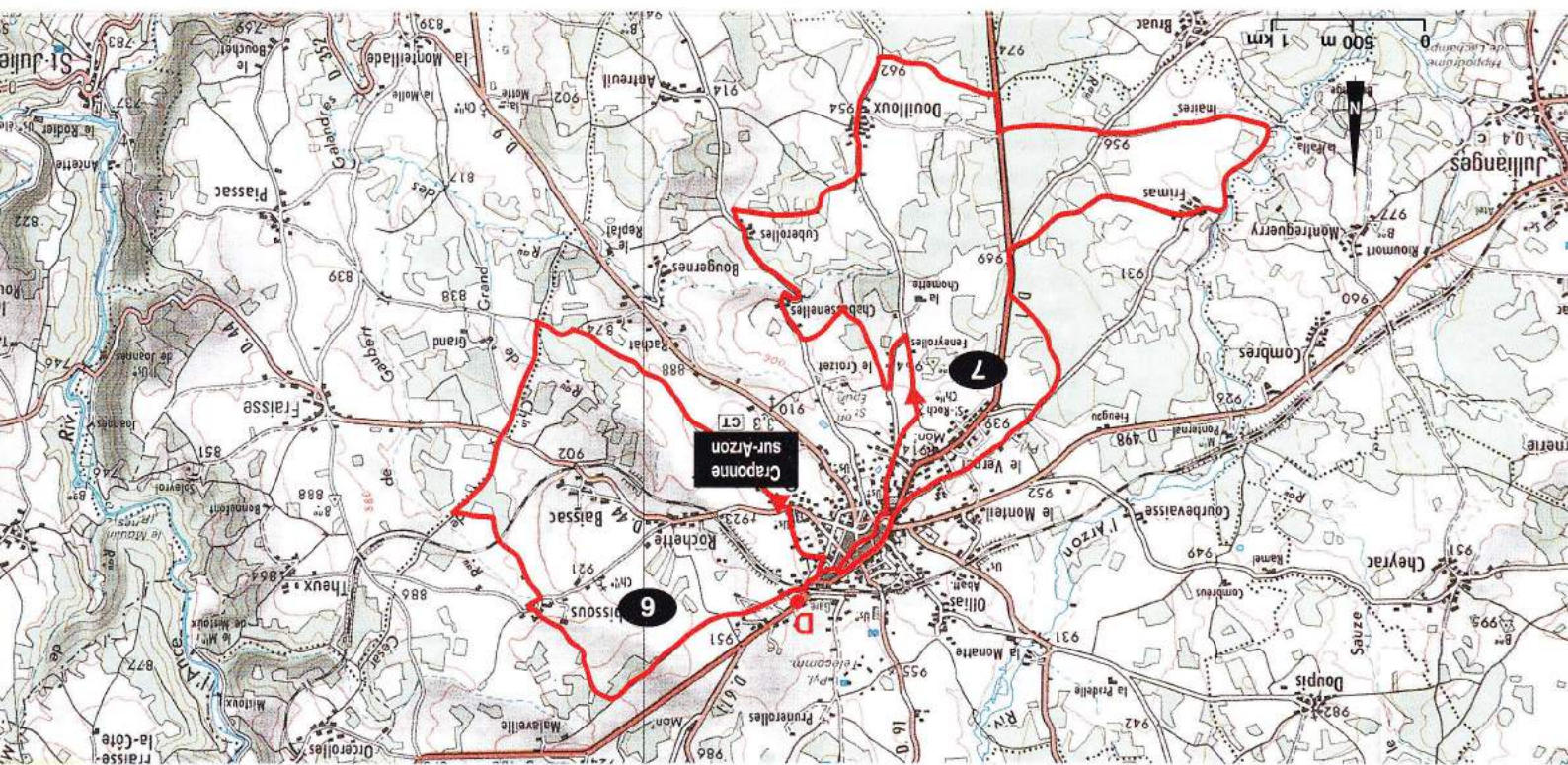

Longueur : 14,800 km.
Altitude minimale : 900 m.
Altitude maximale : 975 m.
Niveau : Facile.

N°7

N° 6 : Craponne-sur-Arzon



N° 7 : Craponne-sur-Arzon



N° 6 : Départ Gare de Craponne

Traverser la route départementale 498, en face prendre le Bd Vercingétorix, au stop à gauche l'avenue Jeanne-d'Arc en direction de Tiranges, à la sortie de la ville continuer à droite direction Fadesse, balisage Marron n° 6 bleu.

Bonne

Circuit

N° 7 : Départ Gare de Craponne

Traverser la départementale 498, en face prendre le bd Vercingétorix, suivre le balisage marron n° 7 bleu qui vous conduira à la place Croix de Mission (près de l'église). Prendre la rue Saint-Roch, le C.E.G.

Bonne

Circuit