

Beaune

Son bourg, fleuri en saison, vous accueille dans une ruelle où s'imposent les deux pierres milliaires face à l'église romane, laquelle, surmontée d'un clocher en flèche, atteste de l'ancienneté de ce village dont l'origine du nom serait « bola » : la boule ou borne.

En descendant en direction d'Argentières vous découvrirez la rivière « Arzon » qui traverse la totalité de la commune : pêche, promenade, détente et loisirs vous sont offerts autour de son plan d'eau aménagé, dans un cadre agricole et champêtre.

Plus loin après Argentières vous découvrirez le village de Bruac, caractérisé par son four à pain et sa fontaine, monument offert par Félix Allard, la route de Cheyrac languissante comme l'Arzon qu'elle longe, et le Poyet aux confins des grands bois où le champignon, l'airelle, et la faune foisonnent.

Mais vous découvrirez aussi, ses sentiers, notamment le célèbre «chemin de César», en bordure du village de Montdouloux, dont la maison de la Béate est un dernier vestige d'un passé riche en culture et tradition.




Plan d'eau de Beaune

Cartes IGN 1:50 000 n° 2733 et 2734
© IGN - Paris 1991 Autorisation n° 50-9060

© Communauté de Communes du Pays de Craponne
pour la maquette du document.

Reproduction interdite sous quelque procédé que ce soit.
9966 - Editions Pastre - 43230 Chavaniac-Lalayette - Tél. : 04 71 71 52 02



N°1

DÉPART : BEAUNE-SUR-ARZON

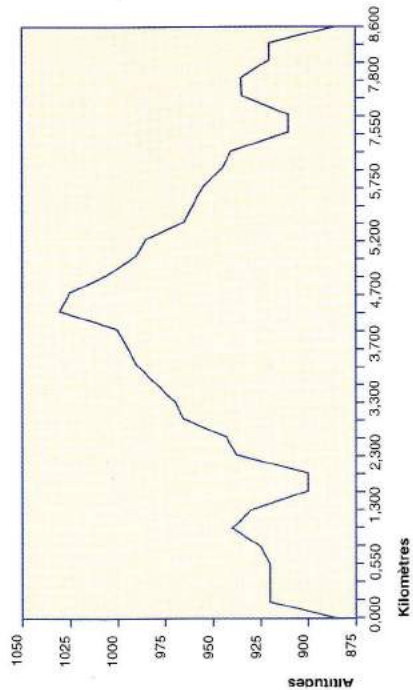
Longueur : 8,600 km.
Altitude minimale : 885 m.
Altitude maximale : 1 030 m.
Niveau : Facile.

N°2

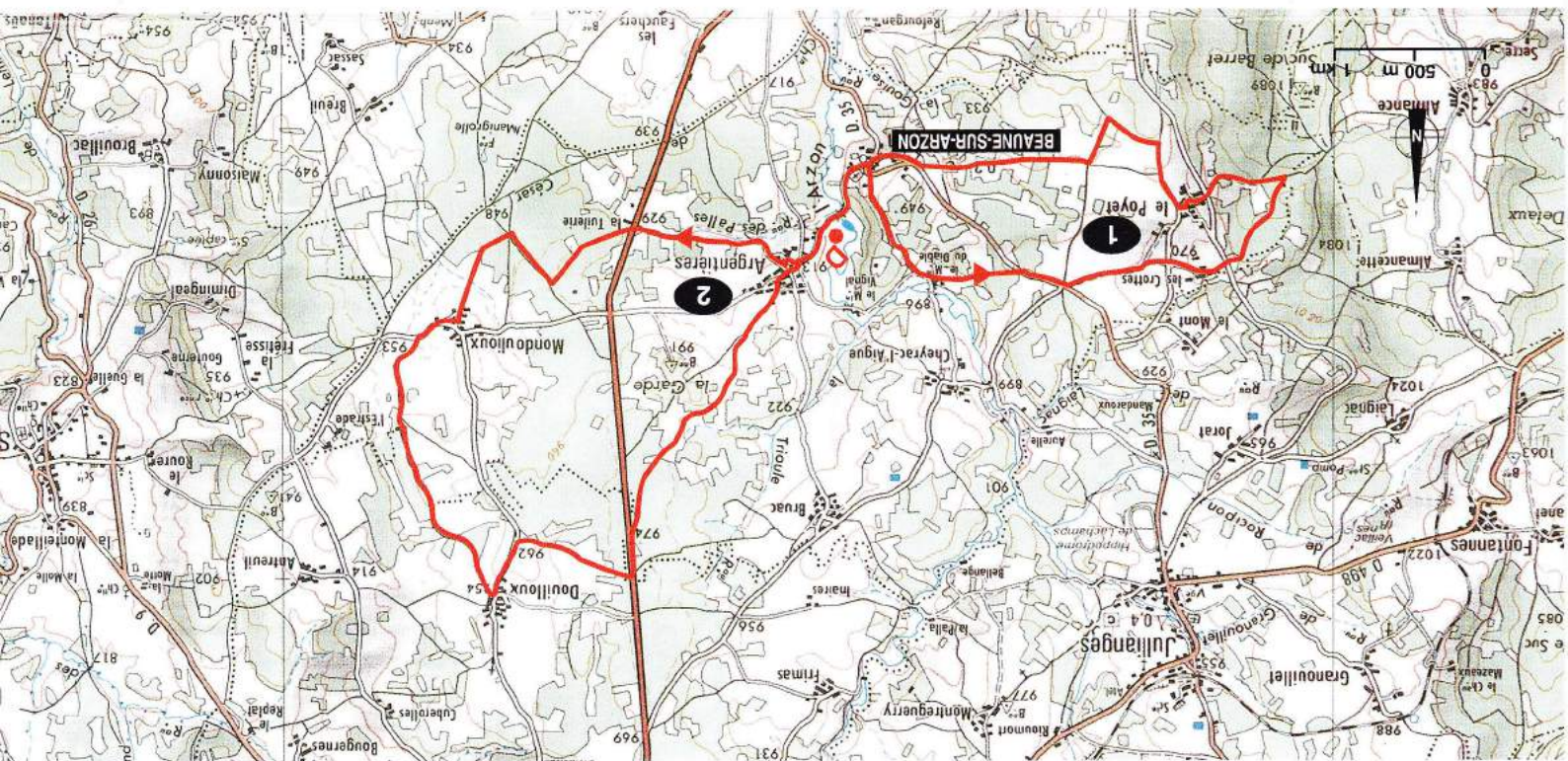
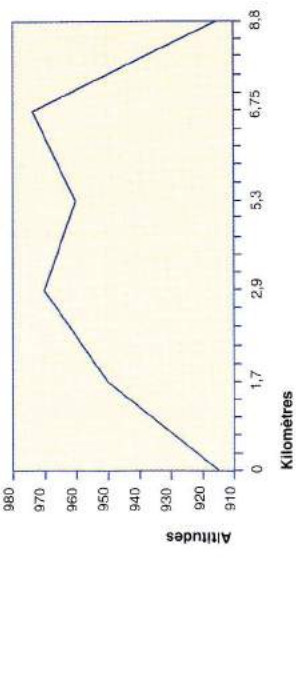
DÉPART : BEAUNE-SUR-ARZON

Longueur : 8,800 km.
Altitude minimale : 915 m.
Altitude maximale : 975 m.
Niveau : Facile.

N° 1 : Beauce-sur-Arzon



N° 2 : Beauce-sur-Arzon



N° 1 : Départ Plan d'eau

Côté Parcours Santé.

Rejoindre le village de Beauce, tourner à droite à l'entrée du village, suivre le balisage n° 1 en bleu.

Circuit

Bonne

Route

N° 2 : Départ Plan d'eau

Rejoindre le village d'Argenteries en suivant les balises marron n° 2, dans le village, prendre le chemin à droite direction La Tuilerie. Bonne promenade.

Circuit

Bonne

Route

Beauce

- son plan d'eau et ses berges aménagées, jeux, pique-nique, petite plage,
- son parcours de santé,
- son église typique,
- Suc de Gouande (vue splendide sur le Mézenc)